zlec. 070/2023

Województwo: wielkopolskie
Powiat: ostrzeszowski
Nazwa jedn. ewid.: Ostrzeszów
Identyfikator jedn. ewid.: 301807_5
Nazwa obr. ewid.: Szklarka Przygodzicka
Identyfikator obr. ewid.: 301807_5.0017
Nazwa obr. ewid.: Szklarka Myślniewska
Identyfikator obr. ewid.: 301807_5.0016
Nazwa obr. ewid.: Jesiona
Identyfikator obr. ewid.: 301807_5.0002
Miejscowość: Szklarka Przygodzicka, Szklarka Myślniewska

Mapa do celów projektowych

skala 1:500

godło 6.157.19.16.2.3, 6.157.19.16.4.1, 6.157.19.16.4.2, 6.157.19.16.4.3, 6.157.19.16.4.4, 6.157.19.21.2.2, 6.157.19.21.2.4
6.157.19.22.1.1, 6.157.19.22.1.3, 6.157.19.22.3.1, 6.157.19.22.3.3, 6.157.19.22.3.4, 6.156.19.02.1.2, 6.156.19.02.1.4
6.156.19.02.3.2, 6.156.19.02.3.4, 6.156.19.07.1.2, 6.156.19.07.2.1, 6.156.19.07.2.3, 6.156.19.07.4.1, 6.156.19.07.4.2
6.156.19.07.4.4, 6.156.19.12.2.2, 6.156.19.12.2.4, 6.156.19.12.4.2, 6.156.19.13.3.1, 6.156.19.13.3.3, 6.156.19.18.1.1
6.156.19.18.1.3, 6.156.19.18.3.1, 6.156.19.18.3.2, 6.156.19.18.3.4, 6.156.19.23.1.2, 6.156.19.23.1.4

Arkusz 1(8)
GG.6640.760.2023

1. Układ współrzędnych: 2000/18
2. Układ wysokości: PL_EVRF2007_NH

Wykonawca:

" A P E G E O "
Usługi Geodezyjne - Artur Perła
61-622 Poznań, ul. Naramowicka 35c/9
tel. 501 446 955
NIP 764-138-60-89 Regon 301602170

Kierownik prac geodezyjnych:
Artur Perła
uprawnienia nr: 21473
zakres 1

Oznaczenie i informacje o służebnościach gruntowych mających wpływ na zagospodarowanie gruntów, zlokalizowanych w granicach projektowanej inwestycji	nie ustalono
Oznaczenie i symbol konturu użytku gruntowego, który nie jest ujawniony w bazie danych ewidencji gruntów i budynków	brak

Kolorem pomarańczowym zaznaczono punkty osnowy geodezyjnej, które podlegają ochronie. Zgodnie z art. 48 ust. 1, pkt.3 ustawy z dnia 17 maja 1989 r. - Prawo geodezyjne i kartograficzne (Dz. U.z 2021 r. poz. 1990) kto (...) niszczy, uszkadza i przemieszcza znaki geodezyjne (...) podlega karze grzywny.

W obszarze oznaczonym linią ▬ ▬ dokonano aktualizacji treści mapy zasadniczej.

Mapa aktualna na dzień 31.05.2023 r.

Oświadczam, że niniejszy dokument został opracowany w wyniku prac geodezyjnych i kartograficznych, których rezultaty zawiera operat techniczny pozytywnie zweryfikowany. Jednocześnie informuję, że jestem świadomy odpowiedzialności karnej za złożenie fałszywego oświadczenia.

Identyfikator zgłoszenia prac geodezyjnych	**GG.6640.760.2023**
Organ służby geodezyjnej, który otrzymał zgłoszenie	**Starosta Ostrzeszowski**
Wykonawca praz geodezyjnych	**Apegeo Usługi Geodezyjne Artur Perła**
Nr oraz data sporządzenia dokumentu zawierającego wynik pozytywnej weryfikacji	**Protokół nr 2 z dn. 1.08.2023 r.**
Imię i nazwisko oraz nr uprawnień zawodowych kierownika prac	**Artur Perła nr uprawnień 21473, zakres 1**

Nie wyklucza się istnienia w terenie innych nie wykazanych na niniejszej mapie urządzeń podziemnych, które nie były zgłoszone do inwentaryzacji, lub o których brak jest informacji w instytucjach branżowych

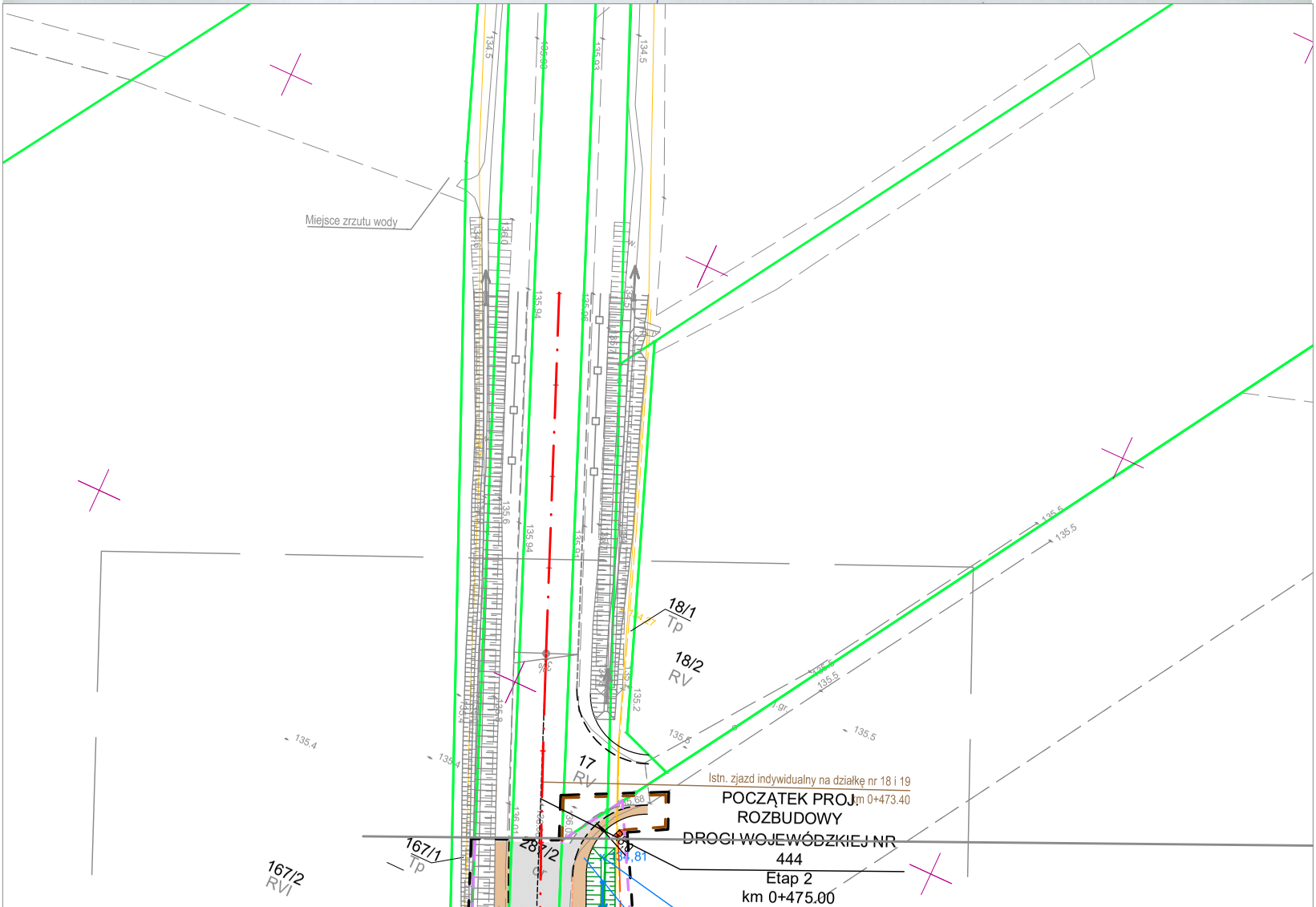
Miejsce zrzutu wody
134.5
135.93
135.94
135.6
135.5
18/1
Tp
18/2
RV
17
RV
135.2
135.4
135.5
167/1
Tp
167/2
RVI
28/2
Istn. zjazd indywidualny na działkę nr 18 i 19
POCZĄTEK PROJ km 0+473.40
ROZBUDOWY
DROGI WOJEWÓDZKIEJ NR
444
Etap 2
km 0+475.00

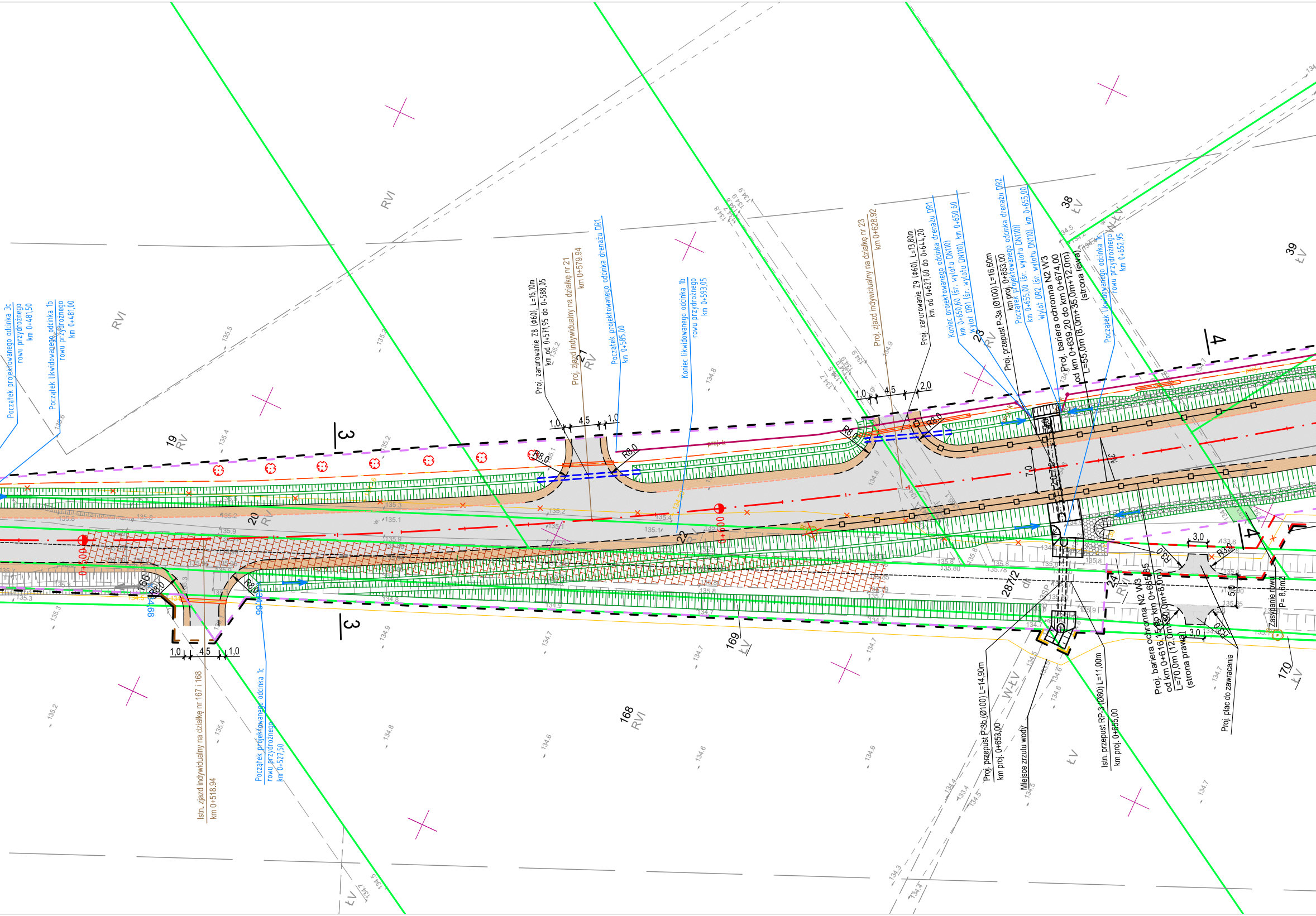
Początek projektowanego odcinka 3c rowu przydrożnego km 0+481,50
Początek likwidowanego odcinka 1b rowu przydrożnego km 0+481,00
Proj. zarurowanie Z8 (Φ60), L=16,10m km od 0+571,95 do 0+588,05
Proj. zjazd indywidualny na działkę nr 21 km 0+579.94
Początek projektowanego odcinka drenażu DR1 km 0+585,00
Koniec likwidowanego odcinka 1b rowu przydrożnego km 0+593,05
Proj. zjazd indywidualny na działkę nr 23 km 0+628.92
Proj. zarurowanie Z9 (Φ60), L=13,80m km od 0+627,60 do 0+644,20
Koniec projektowanego odcinka drenażu DR1 km 0+650,60 (śr. wylotu DN110)
Wylot DR1 (śr. wylotu DN110), km 0+650,60
Proj. przepust P-3a (Ø100) L=16,60m km proj. 0+653,00
Początek projektowanego odcinka drenażu DR2 km 0+655,00 (śr. wylotu DN110)
Wylot DR2 (śr. wylotu DN110), km 0+655,00
Proj. bariera ochronna N2 W3 od km 0+639,20 do km 0+674,00 L=55,0m (8,0m+35,0m+12,0m) (strona lewa)
Początek likwidowanego odcinka 1c rowu przydrożnego km 0+652,95
Istn. zjazd indywidualny na działkę nr 167 i 168 km 0+518.94
Początek projektowanego odcinka 1c rowu przydrożnego km 0+527,50
Proj. przepust P-3b (Ø100) L=14,90m km proj. 0+653,00
Miejsce zrzutu wody
Istn. przepust RP-3 (Ø80) L=11,00m km proj. 0+655,00
Proj. bariera ochronna N2 W3 od km 0+616,15 do km 0+685,85 L=70,0m (12,0m+50,0m+8,0m) (strona prawa)
Proj. plac do zawracania
Zasypanie rowu P= 8,6m2
0+500
0+600
3
3
4
4
19 RV
20 RV
21 RV
22 RV
23 RV
24 RVI
38 ŁV
39 ŁV
166
168 RVI
169 ŁV
170 ŁV
287/2 dr
RVI
RVI
ŁV
ŁV
W-ŁV
1,0
4,5
1,0
2,0
3,0
5,0
7,0
R8,0
R3,0
proj. k

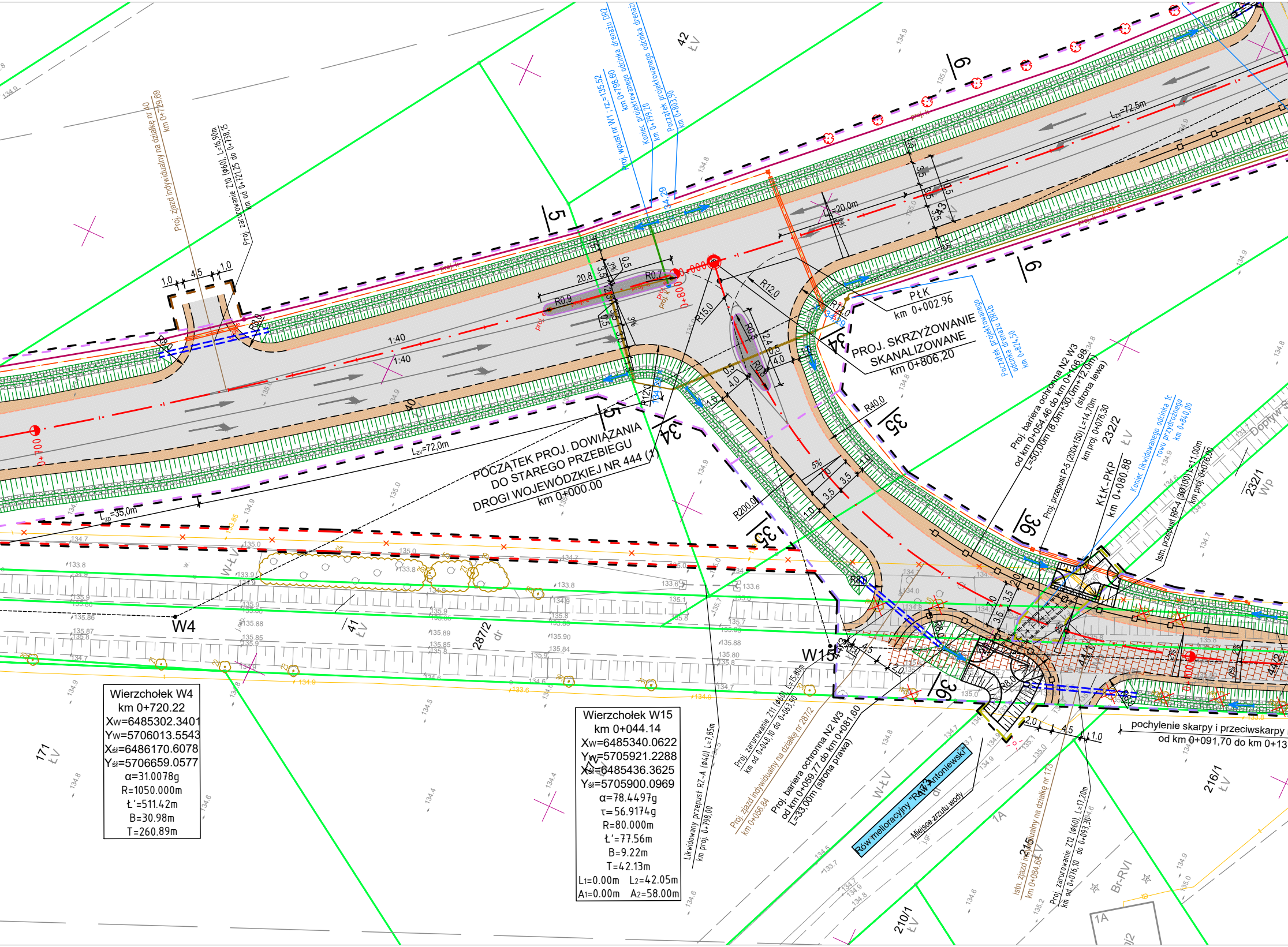

POCZĄTEK PROJ. DOWIĄZANIA
DO STAREGO PRZEBIEGU
DROGI WOJEWÓDZKIEJ NR 444 (1)
km 0+000.00
PROJ. SKRZYŻOWANIE
SKANALIZOWANE
km 0+806,20
PŁK
km 0+002.96
KŁK-PKP
km 0+080.88
Proj. zjazd indywidualny na działkę nr 40
km 0+739,69
Proj. zarurowanie Z10 (Φ60), L=16,90m
km od 0+721,25 do 0+738,15
Proj. wpust nr W1 ; rz.=135,52
km 0+798,60
Koniec projektowanego odcinka drenażu DR2
km 0+799,20
Początek projektowanego odcinka drenażu
km 0+803,90
Początek projektowanego odcinka drenażu DR4b
km 0+824,50
Proj. bariera ochronna N2 W3
od km 0+054,46 do km 0+106,98
L=50,00m (8,0m+30,0m+12,0m)
(strona lewa)
Proj. przepust P-5 (200x150) L=14,70m
km proj. 0+076,30
Koniec likwidowanego odcinka rowu przydrożnego
km 0+84,00
Istn. przepust RP-4 (Φ100) L=11,00m
km proj. 0+076,00
Proj. zarurowanie Z11 (Φ60), L=15,80m
km od 0+048,10 do 0+063,90
Proj. zjazd indywidualny na działkę nr 287/2
km 0+056,84
Proj. bariera ochronna N2 W3
od km 0+059,77 do km 0+081,60
L=33,00m (strona prawa)
Likwidowany przepust RZ-A (Φ40) L=7,85m
km proj. 0+798,00
Rów melioracyjny "Rów Antoniewski"
Miejsce zrzutu wody
Istn. zjazd indywidualny na działkę nr 173
km 0+084,65
Proj. zarurowanie Z12 (Φ60), L=17,20m
km od 0+076,10 do 0+093,30
pochylenie skarpy i przeciwskarpy
od km 0+091,70 do km 0+13
Lzv=72,5m
Lzv=72,0m
Lzp=35,0m
1:40
W4
W15
5
6
34
35
36
42 ŁV
40
41 ŁV
171 ŁV
287/2 dr
232/2 ŁV
232/1 Wp
216/1 ŁV
215
210/1 ŁV
1A
Br-RVI
W-ŁV
R15,0
R12,0
R40,0
R200,0
R8,0

Wierzchołek W4
km 0+720.22
Xw=6485302.3401
Yw=5706013.5543
Xśl=6486170.6078
Yśl=5706659.0577
α=31.0078g
R=1050.000m
Ł'=511.42m
B=30.98m
T=260.89m

Wierzchołek W15
km 0+044.14
Xw=6485340.0622
Yw=5705921.2288
Xśl=6485436.3625
Yśl=5705900.0969
α=78.4497g
τ=56.9174g
R=80.000m
Ł'=77.56m
B=9.22m
T=42.13m
L1=0.00m L2=42.05m
A1=0.00m A2=58.00m

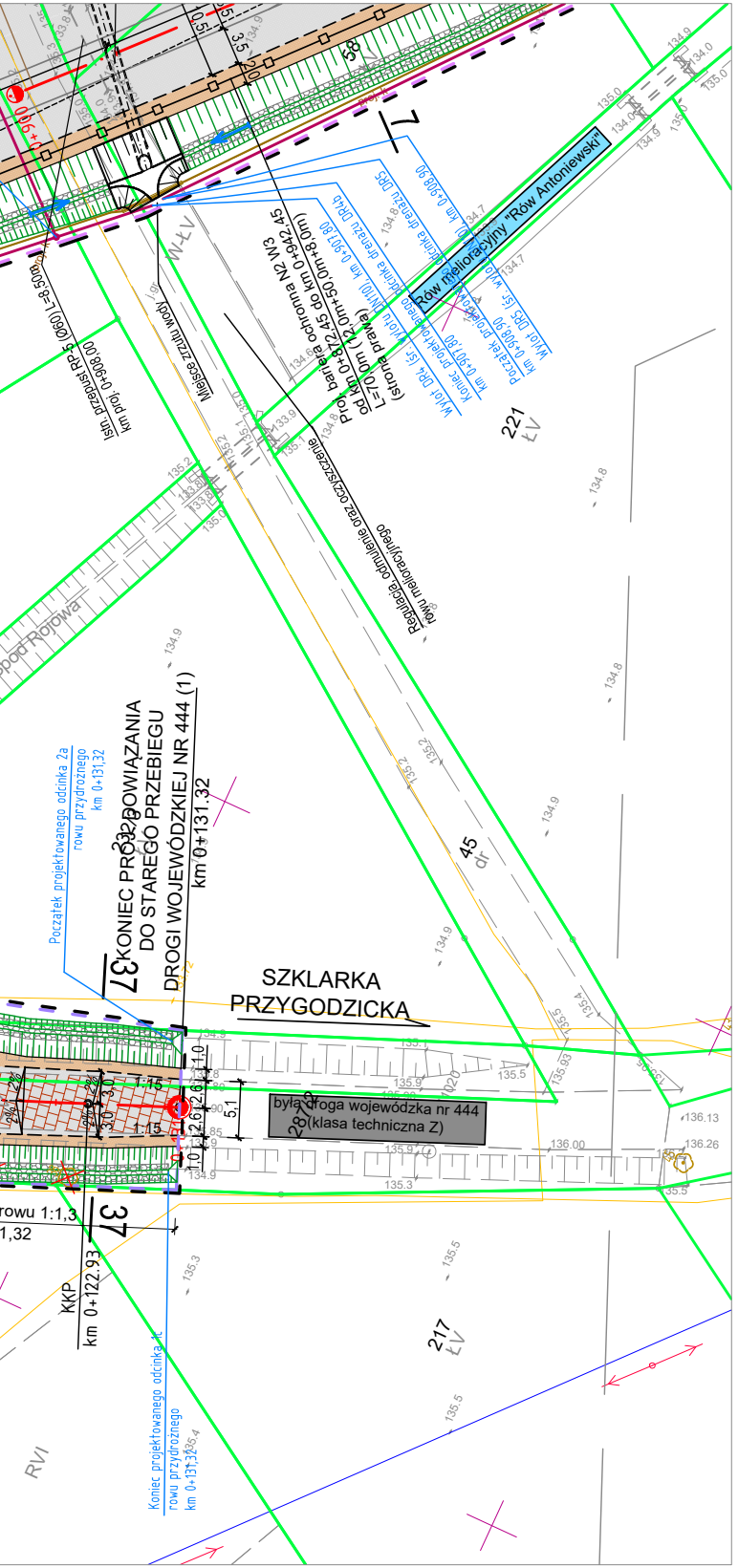
Rów melioracyjny "Rów Antoniewski"
Proj. bariera ochronna N2 W3 od km 0+872,45 do km 0+942,45 L=70,0m (12,0m+50,0m+8,0m) (strona prawa)
Wylot DR4 (śr. wylotu DN110) km 0+907,80
Koniec projektowanego odcinka drenażu DR4b km 0+907,80
Koniec projektowanego odcinka drenażu DR5 km 0+908,90
Początek projektowanego odcinka drenażu DR5 km 0+908,90
Wylot DR5 (śr. DN110) km 0+908,90
Istn. przepust RP-5 (Ø60) L=8,50m km proj. 0+908,00
Miejsce zrzutu wody
Regulacja, odmulenie oraz oczyszczenie rowu melioracyjnego
0+900
221 ŁV
58
7
W-ŁV
Podpod Rojowa
KONIEC PROJ. POWIĄZANIA DO STAREGO PRZEBIEGU DROGI WOJEWÓDZKIEJ NR 444 (1) km 0+131,32
Początek projektowanego odcinka 2a rowu przydrożnego km 0+131,32
SZKLARKA PRZYGODZICKA
była droga wojewódzka nr 444 (klasa techniczna Z)
2872
45 dr
37
KKP km 0+122,93
rowu 1:1,3
1,32
217 ŁV
RVI
Koniec projektowanego odcinka 1c rowu przydrożnego km 0+131,32
1:15
5,1
2,6
3,0
1,0
2%

LEGENDA

— — —	linie określające granice terenu niezbędnego dla obiektów budowlanych, w tym:
— — —	linie rozgraniczające teren drogi wojewódzkiej
— — —	linie rozgraniczające terendróg gminnych oraz dowiązania do starego przebiegu drogi wojewódzkiej
— — —	linie określające zakres budowy lub przebudowy sieci uzbrojenia terenu
— — —	linie określające zakres budowy lub przebudowy urządzeń melioracjiwodnych szczegółowych
— — —	linie określające zakres budowy lub przebudowy innych dróg publicznych
— — —	linie określające zakres budowy lub przebudowy zjazdów
— — —	linie określające zakres rozbiórki istniejących obiektów budowlanych
— — —	linie określające zakres przejścia przez teren wód płynących

———	istniejące granice działek
511/8	istniejące numery działek
— · —	projektowane osie dróg
———	projektowany krawężnik betonowy 20x30cm
- - - -	projektowany krawężnik betonowy 20x30cm obniżony
———	projektowany krawężnik trapezowy 15/21x30cm
———	projektowany krawężnik granitowy 20x25cm obniżony
- - - -	projektowany krawężnik drogowy 12x25cm obniżony
———	projektowane obrzeże betonowe 8x30cm
= = = =	projektowany ściek z kostki betonowej
═ ═ ═	projektowane zarurowanie rowu odwadniającego
- - - -	projektowana krawędź jezdni
———	projektowana krawędź pobocza
—o—o—	projektowana bariera ochronna N2W3
++++++	projektowana barieroporęcz ochronna
∿∿∿	projektowane płotki herpetologiczne
▥	projektowany przydrożny rów odwadniający
▥	projektowana skarpa
⬜	projektowana jezdnia bitumiczna
🟫	projektowane pobocze gruntowe (jasne kruszywo łamane)
🟥	projektowany chodnik (kostka betonowa szara)
⬛	projektowane wyspy segregacyjne (kostka granitowa)
🟧	projektowane zjazdy (kostka betonowa grafitowa)
🟦	projektowana zatoka autobusowa
🟩	projektowana zieleń
▩	umocnienie skarp i dna rowu narzutem kamiennym na geowłókninie i podsypce z kruszywa 0/4
▦	istniejąca nawierzchnia do rozbiórki

WYCINKA DRZEW I KRZEWÓW

○ 628	zinwentaryzowane drzewo przeznaczone do pozostawienia
⊗ 98	zinwentaryzowane drzewo przeznaczone do wycinki
○ 654	zinwentaryzowane obszary zalesione/ krzewy przeznaczone do pozostawienia
⊗ 546	zinwentaryzowane obszary zalesione/ krzewy przeznaczone do wycinki

ELEMENTY SIECI KANALIZACYJNEJ

———	istniejąca sieć kanalizacji
—o—	projektowana sieć kanalizacji deszczowej
●——	proj. studnia wpustowa z przykanalikiem
———	projektowana sieć drenarska

ELEMENTY SIECI WODOCIĄGOWEJ

———	istniejąca sieć wodociągowa
—×—×—	likwidowana sieć wodociągowa
———	projektowana sieć wodociągowa
—▭—	zabezpieczenie sieci rurą ostonową
—o—	projektowany hydrant

ELEMENTY SIECI ELEKTROENERGETYCZNEJ

———	istniejąca sieć elektroenergetyczna
—×—×—	istniejąca sieć elektroenergetyczna do demontażu
———	proj. kabel elektroenergetyczny nn
—▭—	proj. zabezpieczenie kabla elektroenergetycznego nn rurą ostonową
←×→	istniejący stup linii napowietrznej do demontażu
—●—	projektowany stup z żerdzi wirowanej

ELEMENTY OŚWIETLENIA DROGOWEGO

●◐	projektowany stup z oprawą drogową
———	projektowany kabel oświetleniowy
—▭—	zabezpieczenie kabla oświetleniowego rurą ostonową
———	projektowana sieć elektroenergetyczna (zasilanie znaków aktywnych)
●——	projektowany znak aktywny

ELEMENTY SIECI TELEKOMUNIKACYJNEJ

———	istniejąca sieć telekomunikacyjna doziemna
—×—×—	istniejąca sieć telekomunikacyjna do demontażu
- - - -	projektowana sieć telekomunikacyjna doziemna
—▭—	zabezpieczenie sieci rurą ostonową

NASADZENIA DRZEW I KRZEWÓW

✿ ✿	drzewa liściaste do nasadzenia

SMP projektanci
SMP Projektanci Sp. z o.o. Sp. k.
ul. Głuchowska 1
60-101 Poznań
www.smp.poznan.pl
e-mail: biuro@smp.poznan.pl
tel. 61 861 96 36, fax. 61 861 06 44
NIP 779-23-71-246 REGON 301375359

Inwestor: Wielkopolski Zarząd Dróg Wojewódzkich w Poznaniu
ul. Wilczak 51, 61-623 Poznań

Nazwa inwestycji:
Rozbudowa drogi wojewódzkiej nr 444
Krotoszyn - Odolanów - Ostrzeszów
na odcinku od drogi krajowej nr 25 do Szklarki Myślniewskiej - etap 2

Branża: PROJEKT ZAGOSPODAROWANIA TERENU

Stadium dokumentacji: PROJEKT BUDOWLANY

Stanowisko	Imię i nazwisko	Uprawnienia	Podpis
Projektant Branża drogowa	mgr inż. Marcin Matysik	WKP/0233/POOD/06 specjalność drogowa	
Projektant Branża drogowa	mgr inż. Radosław Pietruszewski	WKP/0308/POOD/11 specjalność drogowa	
Sprawdzający Branża drogowa	mgr inż. Łukasz Szuba	7131/190/P/2002 specjalność konstr.-bud.	
Projektant Branża mostowa	mgr inż. Błażej Tyburski	WKP/0364/POOM/15 specjalność inż. mostowa	
Sprawdzający Branża mostowa	mgr inż. Krzysztof Pokorski	WKP/0091/POOM/06 specjalność inż. mostowa	
Projektant Branża wod-kan	inż. Agnieszka Rak	SLK/1159/PWOS/06 specjalność instalacyjna	
Sprawdzający Branża wod-kan	mgr inż. Agnieszka Bosacka	7131-7132/137/PW/2002 specjalność instalacyjna	
Projektant Branża elektroenergetyczna	mgr inż. Piotr Piskorek	ZAP/0219/POOE/11 specjalność instalacyjna	
Sprawdzający Branża elektroenergetyczna	mgr inż. Michał Słaby	MAP/0370/PWBE/17 specjalność elektryczna	
Projektant Branża telekomunikacyjna	inż. Ireneusz Berger	0562/97/U spec. telekomunikacyjna	
Sprawdzający Branża telekomunikacyjna	Zbigniew Anioła	0277/96/U spec. telekomunikacyjna	

Tytuł rysunku: Projekt zagospodarowania terenu
Nr 2.1
Nr umowy: 318/14.WD/21
Data opracowania: 06/2023
Skala: 1:500